

# 廢止及改道新竹市竹港段616-15等6筆地號現有巷道










申請地號：新竹市竹港段616-15、616-14、616-6、619、619-4、619-5等6筆地號

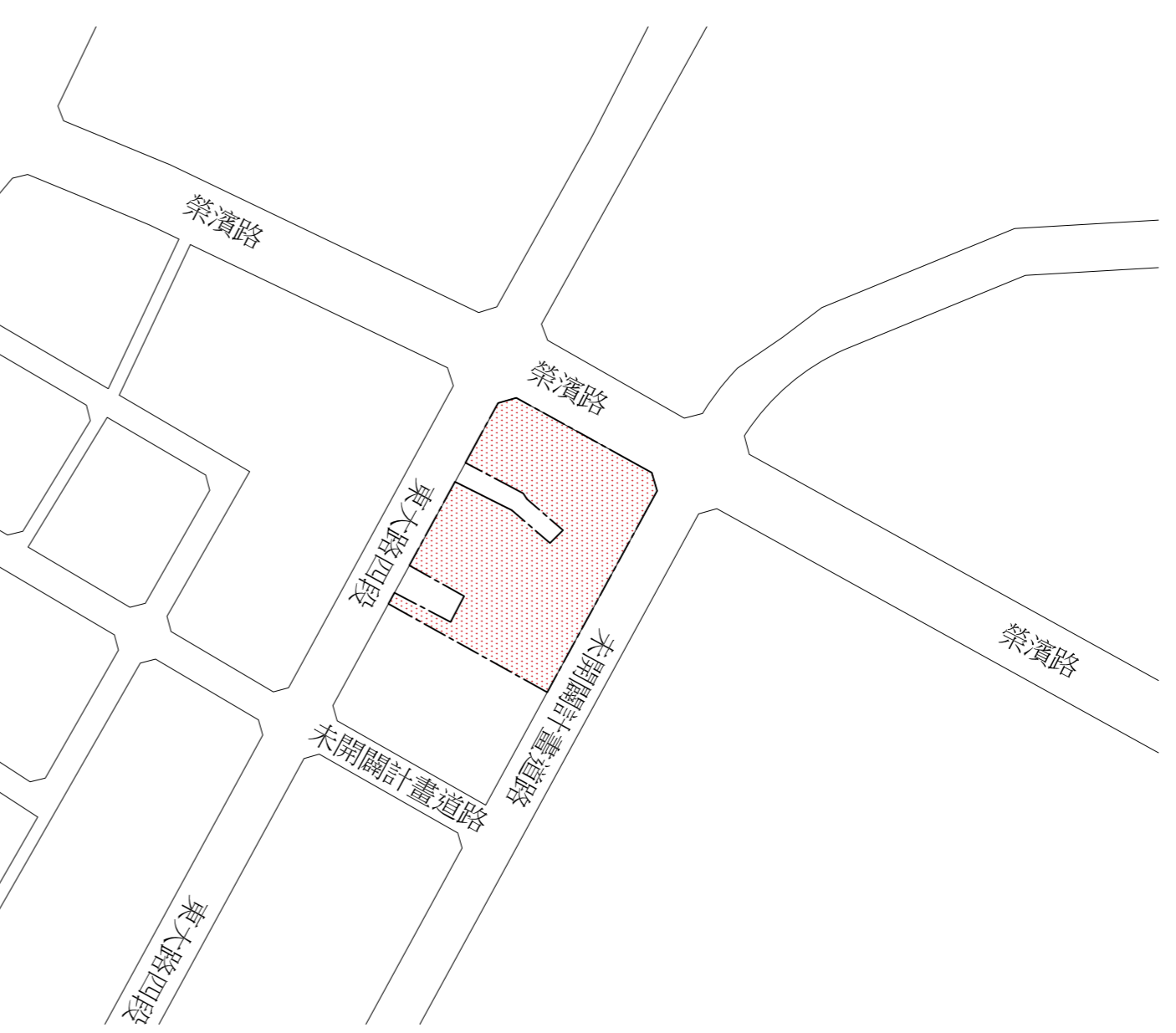
申請人：林玉香

地址：新竹市東區高峰里11鄰高峰路21號

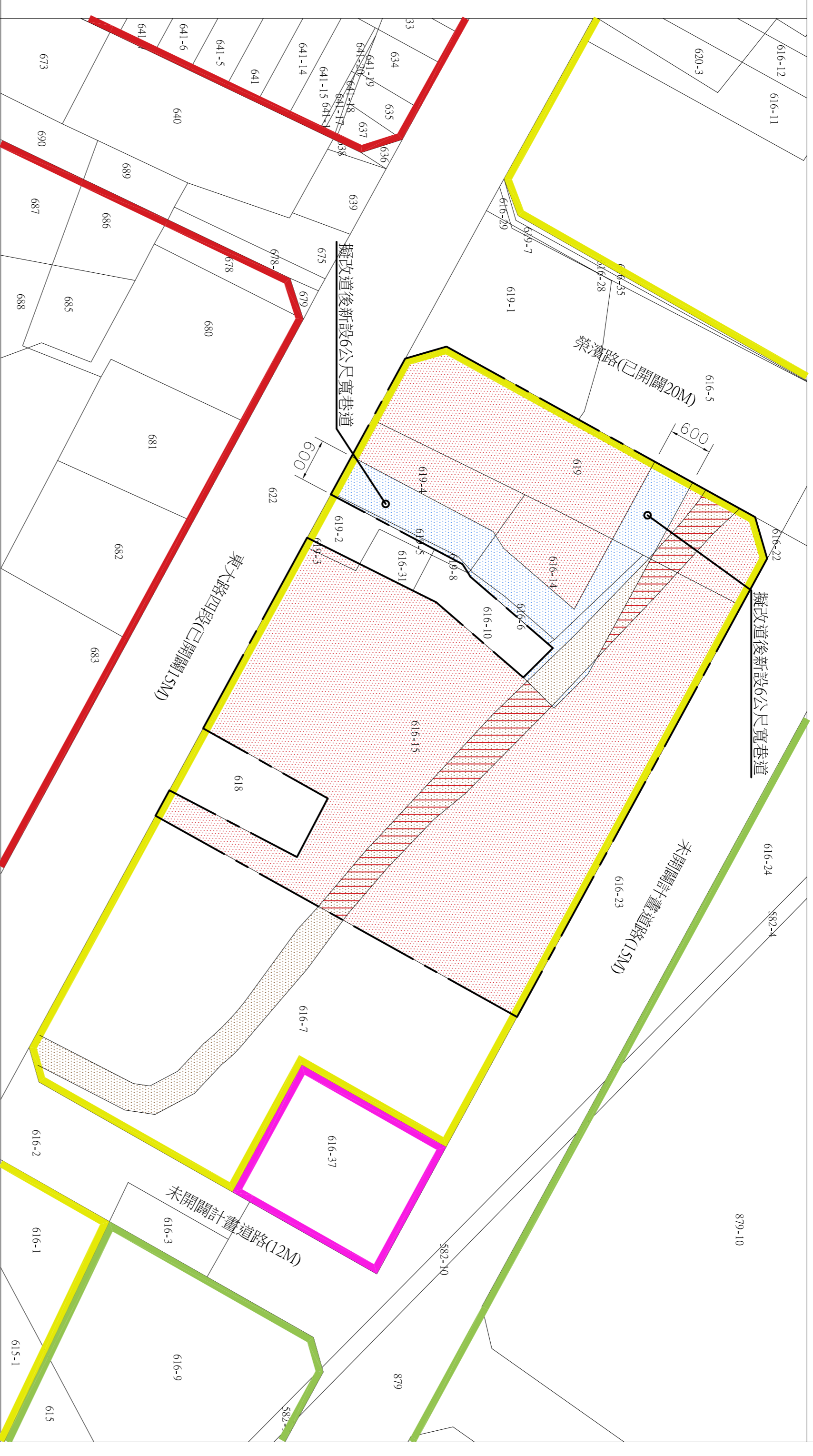
電話：03-5326220

使用分區：第一之一種住宅區

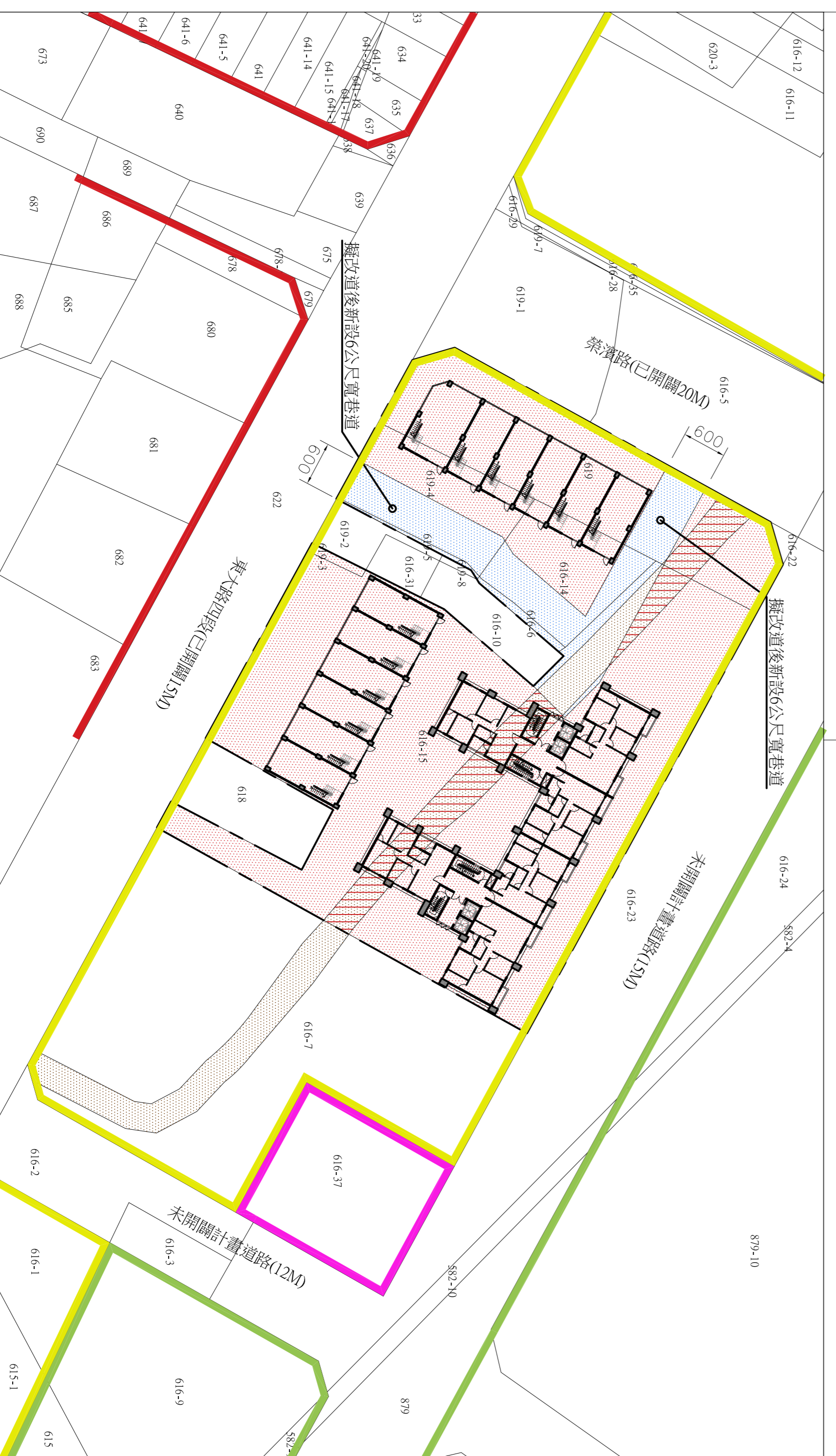
- |   |            |   |          |
|---|------------|---|----------|
|  | 申請基地       |  | 計畫建築配置   |
|  | 建築線        |  | 第一之一種住宅區 |
|  | 地界線        |  | 第一之一種商業區 |
|  | 計畫道路       |  | 公園用地     |
|  | 現有巷道       |  | 廣場用地     |
|  | 現有巷道廢止範圍   |   |          |
|  | 擬改道後新設巷道範圍 |   |          |
|  | 現有房屋       |   |          |
|  | 臨時房屋       |   |          |



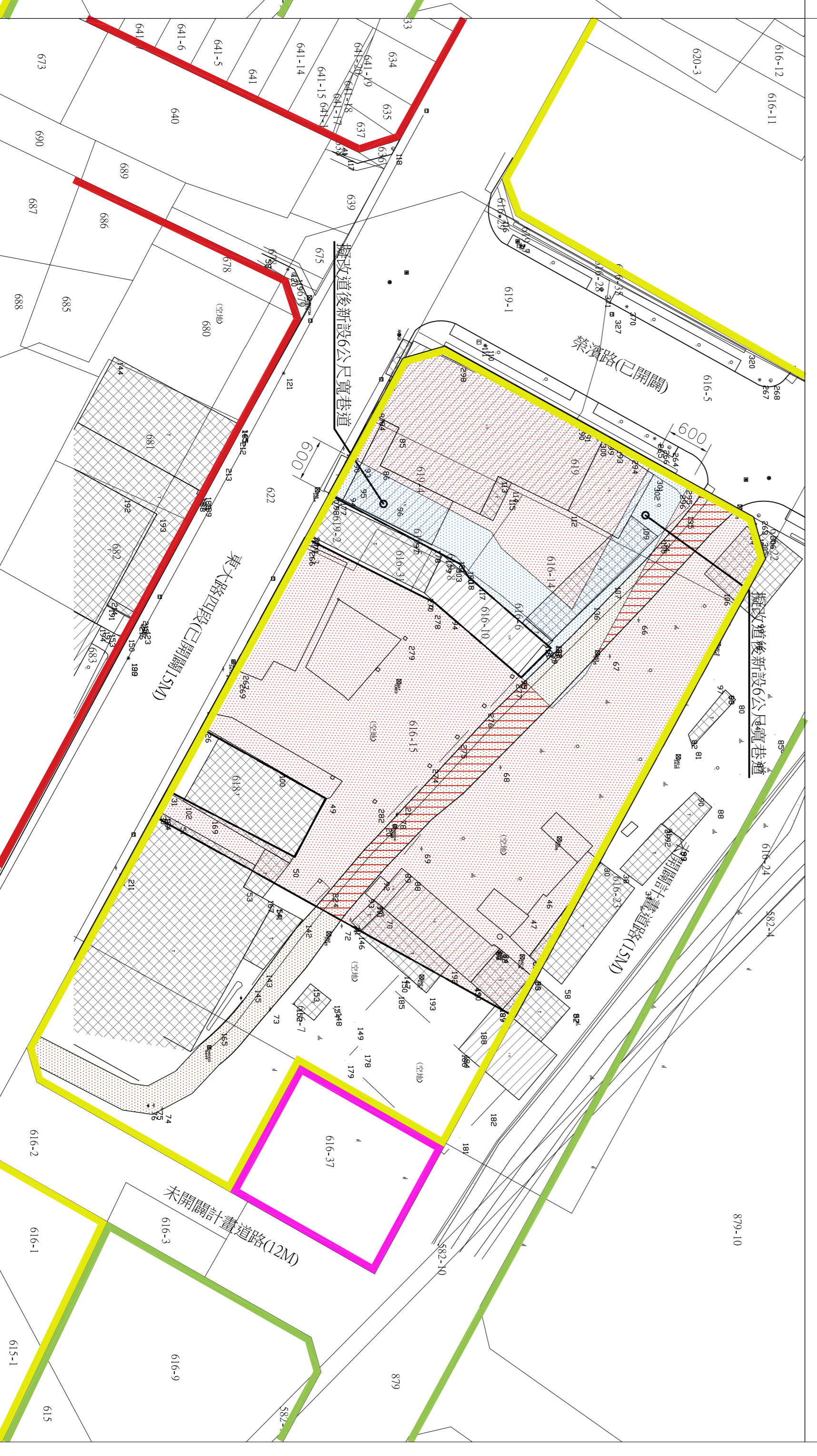
位置圖 A3 : 1/4000 A1 : 1/2000



套繪都市計畫地籍圖 A3 : 1/1000 A1 : 1/500



計畫建築使用及配置示意圖 A3 : 1/1000 A1 : 1/500



現況實測圖 A3 : 1/1000 A1 : 1/500